

















## JELMAGYARÁZAT/ LEGEND

### LÁTÁS SZERINTI MEGKÖZELÍTÉSI TÉRKÉP / VISUAL APPROACH CHART











#### Repülőterek / Aerodromes

	Repülőtér pályairánnyal / Aerodrome and RWY direction
	Polgári repülőtér / Civil aerodrome
	Katonai repülőtér / Military aerodrome
	Helikopter repülőtér / Heliport






#### A repülőtéren végezhető tevékenységek / Activities at the airport

	Pilóta nélküli / Unmanned aerial vehicle
	Ballon / Balloon
	Ultra könnyű / Ultralight
	Sárkány / Hang glider
	Rövid kifutású / Short take-off and landing
	Szárazföldi / Landplane
	Siklóernyő / Paraglider
	Vitorlázó / Glider
	Kételtű / Amphibian
	Helikopter / Helicopter
	Gyrokopter / Gyrocopter
	Billenő rotoros / Tilt-wing aircraft





#### Légterek / Airspaces

	Repülés Tájékoztató Körzet (FIR) / Flight information region (FIR)
	Közelkörzeti irányítói körzet (TMA/MTMA), Irányítói körzet (CTA) / Terminal control area (TMA/MTMA), Control area (CTA)
	Repülőtéri irányító körzet (CTR/MCTR) / Control zone (CTR/MCTR)
	Forgalmi tájékoztató körzet (TIZ) / Traffic information zone (TIZ)
	RMZ, TMZ / Radio and Transponder mandatory zone (RMZ, TMZ)
	Műrepülő légtér, vitorlázó- és siklórepülések céljára kijelölt légtér / Aerobatics area and Glider area
	Drop Zone légtér / Drop Zone
	Környezetvédelmi szempontból korlátozott légterek / Bird migration and areas with sensitive fauna
	Tiltott-, korlátozott-, veszélyes légtér / Prohibited area, Restricted area, Danger area
	Időszakosan korlátozott légtér / Temporary reserved airspace












## Rádió-navigációs berendezések / Radio navigation aids

	Irányítatlan sugárzású rádióadó (NDB) / Non-directional radio beacon (NDB)
	VHF tartományú "mindenirányú" rádióterület (VOR) / VHF omnidirectional radio range (VOR)
	Távolságmérő berendezés (DME) / Distance measuring equipment (DME)
	Együtt telepített VOR és DME / Collocated VOR and DME radio facilities
	Navigációs berendezés adatai (név, típus, frekvencia, azonosító, morse kód, földrajzi koordinátája, DME antenna magassága) / Navaid labels (name, type, frequency, identification, morse code, geographical coordinates, DME antenna elevation)








## Akadályok / Obstacles

	Akadály / Obstacle; Akadálycsoport / Group obstacles; Kivilágított akadály / Lighted obstacle; Kivilágított akadálycsoport / Lighted group obstacles
	Kiemelkedően magas akadály / Exceptionally high obstacle; Kiemelkedően magas kivilágított akadály / Exceptionally high obstacle - lighted
	Szélerőmű, kivilágított szélerőmű / Wind turbine unlighted and lighted; Szélerőmű csoport / Wind turbines in minor group; Szélerőmű terület / Wind turbines group in major area
	Tengerszint feletti magasság lábban / Elevation of top in ft; Magassági pont lábban / Spot elevation in ft

## Egyéb jelek / Other symbols

	VFR jelölőpont / VFR significant point; VFR eljárás, iskolakör / VFR procedure, traffic pattern
	Beépített terület / Built-up area
	Nagyváros / City; Város / Town; Falu / Village; Városrész, községrész / Part of town, suburb
	Erdő / Forest; Vízfolyás / River, canal; Tó / Lake; Mocsár / Swamp
	Egy- és többvágányú vasút / Railroad (single track and multi track)
	Villamosított egy- és többvágányú vasút / Electric railroad (single track and multi track)
	Keskeny nyomközű vasút / Narrow-gauge railroad; Mellékvágány / Side track, siding
	Vasútállomás / Railway station; Vasúti megállóhely / Railway stop
	Autópálya / Motorway; Gyorsút, autóút / High-speed highway, expressway; Útszámzás / Road number
	Elsőrendű főút / Primary road; Másodrendű főút / Secondary road, Egyéb út / Other road
	Távvezeték / Transmission line; Templom / Church

**JELMAGYARÁZAT/ LEGEND**  
**REPÜLŐTÉR/HELIKOPTER REPÜLŐTÉR TÉRKÉP / AERODROME/HELIPORT CHART**

	Futópálya / Runway; Mozgási terület / Movement area (asphalt, concrete, grass)
	Futópálya azonosítója / Runway designation; Gurulóút jele / Taxiway sign
	Leszállósáv (STRIP) / Strip; Biztonsági megállási terület (SWY) és Felszállási biztonsági terület (CWY) / Stopway and Clearway
	A repülőtér határa / Aerodrome boundary; A repülőtér vonatkozási pontja / Aerodrome reference point (ARP)
	Irányítótorony / Aerodrome control tower; Lezárt terület / No-entry; Helikopter leszállóhely / Helicopter landing site
	Szélzsák / Wind direction indicator; „C” épület / „C” building; Parkoló / Parking
	Épület / Building; Út, szervízút / Public road, service road